

Rondje Elfstedenfinish

11km

Navigatie

Vanuit Leeuwarden, via Lekkum, en Miedum richting Gytsjerk.






Parkeren

Parkeerterrein Elfstedenmonument aan de Canterlânswei, Gytsjerk.
(Halverwege Miedum-Gytsjerk)





Bijzonderheden

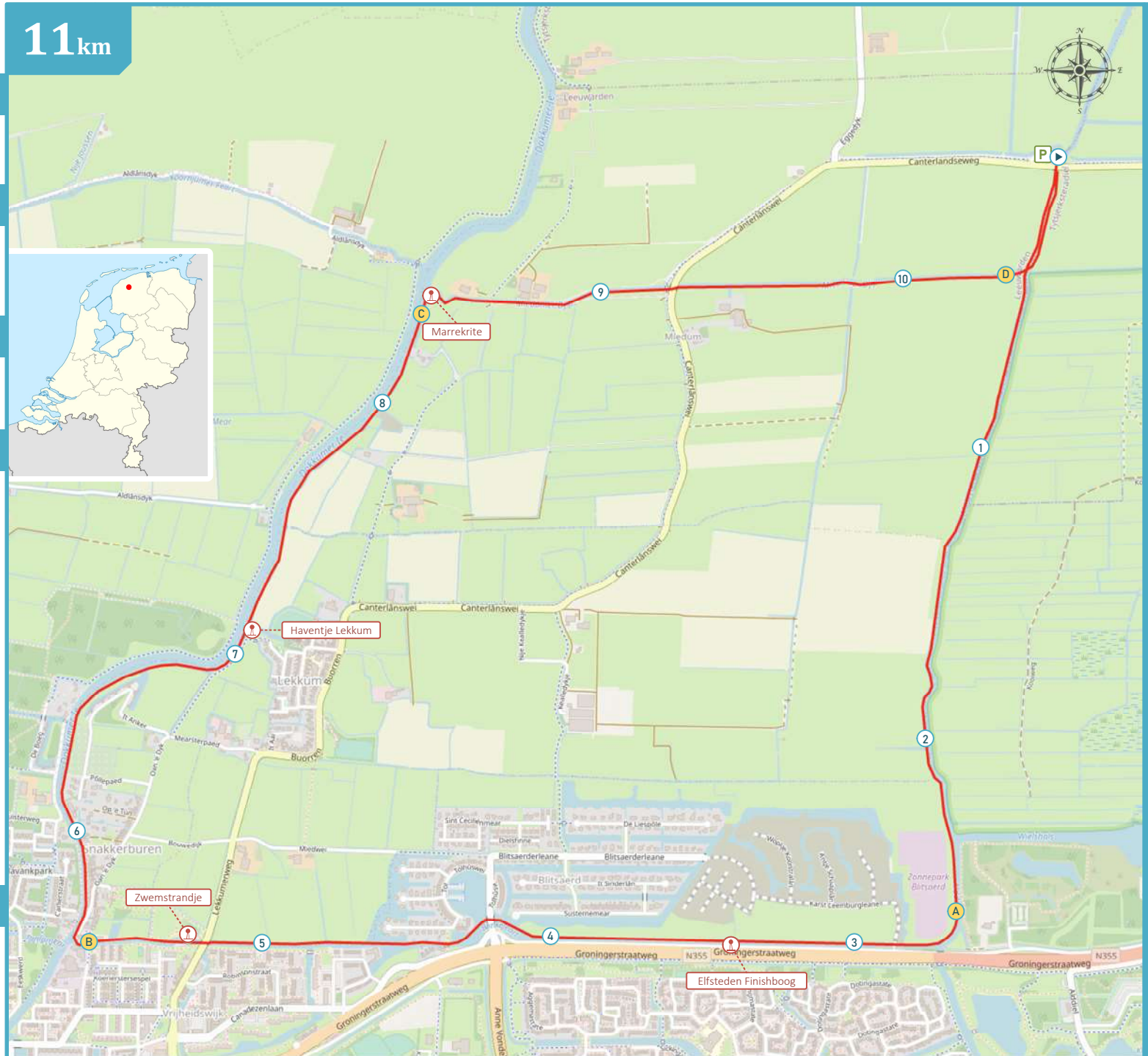
Doorvaarthoogte: min. 200 cm
Diepte: 80-250 cm

SUP-route

-  Vertrek zuidelijk, onder brug door
-  Sla linksaf, de Bonkefeart op. Dit is de laatste kilometer van de schaatsselfstedentocht.
Passeer de Elfsteden Finishboog.
-  Sla rechtsaf (noordelijk) de Dokkumer Ie op.
-  Sla rechtsaf (oostelijk) het Miedumer Djip op. Herkenbaar aan de Marrekrite aanlegplaats op de hoek.
-  Sla aan het eind linksaf (noordelijk) voor de laatste 500 meter.

Legenda

-  Parkeerplaats
-  Opstapplaats / Start
-  Aanlegplaats
-  Kilometers vanaf start



Deze route is met zorg samengesteld en getest door Supdomein.nl