

Belt-Schutsloot (OV)

Schutslooterwilde

Navigatie

Rijdt vanaf Steenwijk richting Giethoorn. Een paar km na Giethoorn ligt Belt-Schutsloot aan de rechterhand.

Parkeren

Parkeren kan kosteloos bij de opstapplaats.





Kerklaan 20, 8066 PJ, Belt-Schutsloot.

Bijzonderheden

Doorvaarthoogte: 100 cm

Diepte: min. 70 cm

SUP-route

-  Vertrek rechtsaf, naar de dorpsgracht en wederom rechts.
-  Aan het eind rechtsaf onder de brug door.
Steek het meertje over (rechts aanhouden).
-  Ga linksaf op de Y-splitsing
Sla linksaf op het plasje (bij de watermolens)
- Houdt rechts aan, tot je bij een duidelijke Y-splitsing aankomt.
-  Ga rechtsaf op de Y-splitsing
Sla voor de grote betonbrug rechtsaf op de Arembergergracht.
Vaar om de jachthavens heen het dorp weer in. Vaar door tot bruggetje BS-13.

Legenda

-  Parkeerplaats
-  Aanlegplaats
-  Opstapplaats
-  Kilomet. vanaf start

